


הוראות התכנית

תכנית מס' 202-0638304

גן השלושה-חניון ג/25156



מחוז

צפון

מרחב תכנון מקומי עמק המעיינות

סוג תכנית **תכנית מתאר מקומית**

אישורים



ניתן לצפות במסמכי התכנית ובהחלטות בעניינה באתר תכנון זמין:

<http://mavat.moin.gov.il/MavatPS/Forms/SV3.aspx?ABC>

דברי הסבר לתכנית

הסדרת דרך גישה וחניון בצמוד לגן השלושה ,



תכנון זמין
מונה הדפסה 12



תכנון זמין
מונה הדפסה 12



תכנון זמין
מונה הדפסה 12

דף ההסבר מהווה רקע לתכנית ואינו חלק ממסמכיה הסטטוטוריים.

1. זיהוי וסיווג התכנית

שם התכנית	שם התכנית	1.1
שם התכנית ומספר התכנית	שם התכנית ומספר התכנית	1.1

גן השלושה-חניון ג/25156

שם התכנית

1.1

שם התכנית ומספר התכנית

202-0638304

מספר התכנית

27.094 דונם

שטח התכנית

1.2

תכנית מתאר מקומית

סוג התכנית

סיווג התכנית

1.4

האם מכילה הוראות
של תכנית מפורטת

כן

ועדת התכנון המוסמכת
להפקיד את התכנית

מחוזית

לפי סעיף בחוק

לייר

היתרים או הרשאות

תכנית שמכוחה ניתן להוציא היתרים או הרשאות

סוג איחוד וחלוקה

ללא איחוד וחלוקה

האם כוללת הוראות
לענין תכנון תלת מימדי

לא



1.5 מקום התכנית**1.5.1 נתונים כלליים**

מרחב תכנון מקומי עמק המעינות

קואורדינאטה X 242180

קואורדינאטה Y 712400

1.5.2 תיאור מקום גן השלושה.**1.5.3 רשויות מקומיות בתכנית והתייחסות לתחום הרשות, נפה**

עמק המעינות - חלק מתחום הרשות:

נפה יזרעאל

1.5.4 כתובות שבהן חלה התכנית

שכונה

1.5.5 גושים וחלקות בתכנית

מספר גוש	סוג גוש	חלק / כל הגוש	מספרי חלקות בשלמותן	מספרי חלקות בחלקן
20962	מוסדר	חלק		2
20965	מוסדר	חלק		2

הכל על-פי הגבולות המסומנים בתשריט בקו הכחול.

1.5.6 גושים ישנים

לא רלוונטי

1.5.7 מגרשים / תאי שטח מתכניות קודמות שלא נרשמו כחלקות

לא רלוונטי


1.5.8 מרחבי תכנון גובלים בתכנית

לא רלוונטי

תכנון זמין
מונה הדפסה 12תכנון זמין
מונה הדפסה 12תכנון זמין
מונה הדפסה 12

1.6 יחס בין התכנית לבין תכניות מאושרות קודמות

מספר תכנית מאושרת	סוג יחס	הערה ליחס	מספר ילקוט פרסומים	מס' עמוד בילקוט פרסומים	תאריך
תמא/ 35	כפיפות	תכנית זו אינה פוגעת בהוראות תכנית תמא/ 35. הוראות תכנית תמא/ 35 תחולנה על תכנית זו.	0		
תמא/ 35 / 1	כפיפות	תכנית זו אינה פוגעת בהוראות תכנית תמא/ 35 / 1. הוראות תכנית תמא/ 35 / 1 תחולנה על תכנית זו.	0		
משצ/ 39	שינוי	תכנית זו משנה רק את המפורט בתכנית זו וכל יתר הוראות תכנית משצ/ 39 ממשיכות לחול.	0		



1.7 מסמכי התכנית

סוג המסמך	תחולה	קנה מידה	מספר עמודים / גליון	תאריך עריכה	עורך המסמך	תאריך יצירה	תיאור המסמך	נכלל בהוראות התכנית
הוראות התכנית	מחייב				אבישי טאוב			כן
תשריט מצב מוצע	מחייב	1: 1250	1		אבישי טאוב		תשריט מצב מוצע	לא
תנועה	מנחה	1: 1000	1	26/06/2020	מיכאל שמיס	09: 28 29/06/2020	נספח תנועה	לא
מצב מאושר	רקע	1: 1250	1	19/05/2020	אבישי טאוב	13: 56 19/05/2020	מצב מאושר	לא

כל מסמכי התכנית מהווים חלק בלתי נפרד ממנה, משלימים זה את זה ויקראו כמקשה אחת. במקרה של סתירה בין המסמכים המחייבים לבין המנחים יגברו המסמכים המחייבים. במקרה של סתירה בין המסמכים המחייבים לבין עצמם תגברנה ההוראות על התשריטים



1.8 בעלי עניין/ בעלי זכויות בקרקע /עורך התכנית ובעלי מקצוע**1.8.1 מגיש התכנית**

מקצוע/ תואר	סוג	שם	מספר רשיון	שם תאגיד	ישוב	רחוב	בית	טלפון	פקס	דוא"ל
	רשות מקומית	רשות מקומית		מ.א.עמק המעיינות	בית שאן	(1)		04-6065807	04-8527817	handasa@bbshean.org.il

הערה למגיש התכנית:

(1) כתובת: ד.נ.עמק בית שאן 11710.

1.8.2 יזם

סוג	שם	מספר רשיון	שם תאגיד	ישוב	רחוב	בית	טלפון	פקס	דוא"ל
רשות מקומית	רשות מקומית		מ.א.עמק המעיינות	בית שאן	(1)		04-6065807	04-8527817	handasa@bbshean.org.il

(1) כתובת: ד.נ.עמק בית שאן 11710.

1.8.3 בעלי עניין בקרקע

הערה כללית לבעלי עניין בקרקע: בעלות מדינה

1.8.4 עורך התכנית ובעלי מקצוע

מקצוע/ תואר	סוג	שם	מספר רשיון	שם תאגיד	ישוב	רחוב	בית	טלפון	פקס	דוא"ל
	עורך ראשי	אבישי טאוב		אבישי טאוב תכנון אדריכלי ובינו	כורזים	כורזים		04-6934977		avtaub@gmail.com

מקצוע/ תואר	סוג	שם	מספר רשיון	שם תאגיד	ישוב	רחוב	בית	טלפון	פקס	דוא"ל
מודד	מודד	יהודה אריה	692	צוריאל מודדים מוסמכים מהנדסים ויועצים בע"מ	עפולה	הבנים	5	04-6527412	04-6528388	zuri10@bezeqint.net
מהנדס תנועה וכבישים	יועץ	מיכאל שמיס	69177	שמיס מיכאל הנדסה בע"מ	נוף הגליל	לולב	9	04-6470982	04-6576425	mshamis@bezeqint.net



תכנון זמין
מונה הדפסה 12



תכנון זמין
מונה הדפסה 12

1.9 הגדרות בתכנית

לא רלוונטי

תכנון זמין
מונה הדפסה 12

כל מונח אשר לא הוגדר בתכנית זו, תהיה נודעת לו המשמעות הנתונה לו בחוק התכנון והבניה התשכ"ה – 1965 (להלן "החוק") או בתקנות שהותקנו מכוחו, וזאת בהיעדר כוונה אחרת משתמעת.

2. מטרת התכנית ועיקרי הוראותיה**2.1 מטרת התכנית**

הסדרת דרך גישה וחניון בצמוד לגן השלושה

2.2 עיקרי הוראות התכנית

שינוי יעוד מקרקע ביעוד חקלאי ליעוד דרך וחניה

שינוי יעוד מקרקע ביעוד נהר, נחל אכזב, תעלת ניקוז אזורית ליעוד דרך וחניה

תכנון זמין
מונה הדפסה 12תכנון זמין
מונה הדפסה 12

3. טבלת יעודי קרקע ותאי שטח בתכנית**3.1 טבלת יעודי קרקע ותאי שטח בתכנית**

יעוד		תאי שטח
דרך מוצעת		832,831
סימון בתשריט	יעוד	תאי שטח כפופים
אתר עתיקות/אתר הסטורי	דרך מוצעת	832,831
בלוק עץ/עצים לשימור	דרך מוצעת	832,831
חניה	דרך מוצעת	832

3.2 טבלת שטחים

מצב מאושר		
יעוד	מ"ר	אחוזים
אזור חקלאי	24,699	91.16
נהר, נחל אכזב, תעלת ניקוז אזורית	2,395	8.84
סה"כ	27,094	100
מצב מוצע		
יעוד	מ"ר מחושב	אחוזים מחושב
דרך מוצעת	27,094.78	100
סה"כ	27,094.78	100

4. יעודי קרקע ושימושים

4.1	דרך מוצעת
4.1.1	שימושים
	למעבר כלי רכב והולכי רגל, חניה, תשתיות, עבודות פיתוח וגינון, סככות צל, תאורה וגידור.
4.1.2	הוראות



5. טבלת זכויות והוראות בניה - מצב מוצע

קו בנין (מטר)	מספר קומות				גובה מבנה- מעל הכניסה הקובעת (מטר)	תכסית (% מתא שטח)	שטחי בניה (מ"ר)		גודל מגרש (מ"ר)	תאי שטח	שימוש	יעוד
	קדמי	אחורי	צידי- שמאלי	צידי- ימני			מעל הכניסה הקובעת					
							עיקרי	שרות	גודל מגרש כללי			
0	0	0	0	1	4	0.2		50 (1)	23052	832,831	דרך מוצעת	דרך מוצעת

האמור בטבלה זו גובר, במקרה של סתירה, על הוראות כלליות אחרות, בין בהוראות התכנית ובין בתשריט המצב המוצע.
גם בטבלה עצמה גוברת הוראה מפורטת על הוראה כללית

שטחי הבניה המפורטים בטבלה שלעיל כוללים את כל שטחי הבניה המירביים בתכנית זו
הערכים בטבלה מתייחסים לכל תא שטח בנפרד גם אם הוגדר טווח תאי שטח

הערות לטבלת זכויות והוראות בניה – מצב מוצע:

(1) לסככות צל.



תכנון זמין
מונה הדפסה 12



תכנון זמין
מונה הדפסה 12

6. הוראות נוספות**6.1****עתיקות**

כל עבודה בתחום שטח המוגדר כעתיקות, תתואם ותבוצע רק לאחר קבלת אישור מנהל רשות העתיקות כמתחייב ובכפוף להוראות חוק העתיקות התשל"ח 1978.

במידה ויידרש על ידי רשות העתיקות ביצוע של פעולות מקדימות (פיקוח, חיתוכי בדיקה, חפירת בדיקה/חפירת הצלה מדגמית, חפירת הצלה) יבצען היזם על פי תנאי רשות העתיקות. במידה ויתגלו עתיקות המצדיקות שימור בהתאם לחוק העתיקות התשל"ח 1978 וחוק רשות העתיקות התשמ"ט 1989, ייעשו על ידי היזם ועל חשבונו כל הפעולות המתבקשות מהצורך לשמר את העתיקות.

היה והעתיקות יצריכו שינוי בתכנית הבנייה, תהיה הועדה המקומית רשאית להתיר שינויים בתכניות הבנייה ובלבד שלא יתווספו עקב שינויים אלה זכויות בנייה או תוספות שמשמעותן פגיעה בקרקע.

אין רשות העתיקות מתחייבת לאשר בנייה בשטח או בחלקו גם לאחר בדיקה/חפירה, זאת במידה ובשטח יתגלו עתיקות ייחודיות ולא ייראו את התכניות כמקנות זכויות בנייה בשטח שהינו אתר עתיקות מוכרז.

6.2**חניה**

החניה תהיה בתחום המגרש בהתאם להוראות תקנות התכנון והבניה (התקנת מקומות חניה תשמ"ג 1983) או לתקנות התקפות במועד הוצאת ההיתר

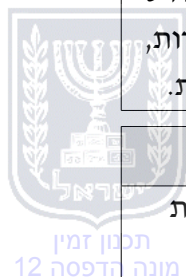
6.3**חשמל**

- א. תנאי למתן היתר בניה יהיה תיאום עם חברת החשמל בדבר תכנון והקמת חדר שנאים ו/או חדר מיתוג, פרטי קווי חשמל עיליים ותת קרקעיים, והנחיות לגבי מרחקי בניה ומגבלות שימוש מקווי חשמל עיליים ותת קרקעיים קיימים ומתוכננים.
- ב. תחנות השנאה
1. מיקום תחנות ההשנאה יעשה בתאום עם חברת חשמל.
 2. בתכנון לאיזור מגורים חדש ימוקמו תחנות ההשנאה, ככל האפשר, בשטחים ציבוריים או המיועדים למתקנים הנדסיים.
 3. על אף האמור בסעיף ב-1 ניתן יהיה בשל אילוצים טכניים או תכנוניים למקם את התחנות ואת תחנות ההשנאה במרווחים שבין קווי בנין לגבול מגרש, או על עמודי חשמל או משולב במבני המגורים.
 - ג. איסור בניה בקרבת מתקני חשמל:
- לא יינתן היתר בניה לשימושים כגון מגורים, מסחר, תעשייה ומלאכה, תיירות ומבני ציבור בקרבת מתקני חשמל קיימים או מאושרים, אלא במרחקים המפורטים להלן:

קו חשמל מתח נמוך - תייל חשוף 3.0 מ' מהתיל הקיצוני/מהכבל/מהמתקן

קו חשמל מתח נמוך - תייל מבודד 2.0 מ' מהתיל הקיצוני/מהכבל/מהמתקן

קו חשמל מתח גבוה עד 33 ק"ו-תיל חשוף או מצופה 5.0 מ' מהתיל הקיצוני/מהכבל/מהמתקן מ



6.3	חשמל
	<p>קו חשמל מתח גבוה עד 33 ק"ו-כבל אורירי מבודד (כא"מ) 2.0 מ' מהתיל הקיצוני/מהכבל/מהמתקן</p> <p>קו חשמל מתח עליון 110 - 160 ק"ו - 20.0 מ' מציר הקו</p> <p>קו חשמל מתח על - עליון 400 ק"ו - 35.0 מ' מציר הקו</p> <p>כבלי חשמל מתח נמוך 0.5 מ' מהתיל הקיצוני/מהכבל/מהמתקן</p> <p>כבלי חשמל מתח גבוה 3.0 מ' מהתיל הקיצוני/מהכבל/מהמתקן</p> <p>כבלי חשמל מתח עליון בתאום עם חברת החשמל</p> <p>ארון רשת 1.0 מ' מהתיל הקיצוני/מהכבל/מהמתקן</p> <p>שנאי על עמוד 3.0 מ' מהתיל הקיצוני/מהכבל/מהמתקן</p> <p>על אף האמור לעיל תתאפשר הקמתם של מבנים ו/או מתקני חשמל במרחקים הקטנים מהנקוב לעיל ובלבד שבוצע תאום עם חברת חשמל לגבי מרחקי בטיחות מפני התחשמלות ובכפוף לכל דין. להקמת מבני תשתית יעשה תאום פרטני בין בעל התשתית לבין חברת חשמל.</p> <p>בתכנית מתאר המתירה הקמתם של מבנים המכילים חומרים מסוכנים המועדים לדליקה או לפיצוץ תיכלל הוראה, הקובעת כי לא יינתן היתר בניה אלא במרחקי בטיחות שייקבעו בתכנית המתאר בתיאום עם חברת החשמל לפני תחילת ביצוע עבודות חפירה או בניה יבדוק המבצע את קיומם האפשרי של כבלי חשמל. אין לחפור או לבצע עבודת בניה כלשהי מעל ובקרבה של פחות מ- 3 מ' מכבלי חשמל אלא לאחר קבלת אישור מחברת החשמל. לא יינתן היתר לחפירה, חציבה או כריה במרחק הקטן מ- 10 מ' מהמסד של עמוד חשמל במתח עליון/על עליון או 3 מ' מהמסד של עמוד חשמל במתח גבוה/ נמוך ולא תבוצע פעולה כזו, אלא לאחר שניתנה לחברה הזדמנות לחוות דעה על ההיתר המבוקש או הפעולה אותה עומדים לבצע לפי העניין. על אף האמור לעיל, בתחום תכנית מתאר הקובעת רצועה למעבר קווי חשמל ראשיים- קווי מתח על ועל עליון יחולו הוראות תכנית מתאר עבורם. על אף האמור בכל תכנית, כל בניה או שימוש מבוקשים בקרבת מתקני חשמל יותרו בכפוף למגבלות הקבועות בסעיף זה.</p>
6.4	ניקוז
	<p>תנאי לקבלת היתר בניה, הבטחת ניקוז כל השטח בתחום התכנית, באישור מהנדס הועדה המקומית.</p>
6.5	שמירה על עצים בוגרים
	<p>כל העצים בתחום הקו הכחול של התכנית הינם עצים לשימור. אם יוחלט שכליית ברירה נידרש לפגוע בעץ תבוצע פניה לפקיד היערות ויחולו ההוראות כפי שיקבע ברישיון ע"פ פקודת היערות, לא תותר כריתה או פגיעה בעץ המסומן לשימור אלא לאחר קבלת רישיון לפי פקודת היערות.</p>
6.6	פסולת בניין
	<p>סידורי סילוק האשפה יהיו לפי הוראות הרשות המקומית. לא יינתן היתר בניה בשטח תכנית אלא לאחר שיובטח מקום לפחי האשפה בשטח המגרש ויסומן בהיתר הבניה.</p>
6.7	פיקוד העורף
	<p>תנאי למתן היתר בניה יהיה אישור פיקוד העורף.</p>
6.8	שרותי כבאות
	<p>תנאי להיתר בניה, יהיה תאום הבקשה עם רשות הכבאות.</p>

6.9 היטל השבחה	
הוועדה המקומית תטיל ותגבה היטל השבחה בהתאם להוראות התוספת השלישית לחוק.	

6.10 הפקעות לצרכי ציבור	
כל השטחים המיועדים לפי תכנית זו לצרכי ציבור יופקעו ע"פ סעיפים 188,189,190 לחוק התנו"ב 1965 בפרק ח' ויירשמו על שם הרשות המקומית ע"פ סעיף 26 לחוק התכנון.	

7. ביצוע התכנית	
------------------------	--

7.1 שלבי ביצוע	
-----------------------	--

מספר שלב	תאור שלב	התנייה
1	בשלב אחד	

7.2 מימוש התכנית	
-------------------------	--

זמן משוער לביצוע תכנית זו כ- 10 שנים מיום אישורה.

